



NÝTT DEILISKIPLAG 1:500

ALMENNAR UPPLÝSINGAR

Staðsetning, stærð og almöktkun
Lóðin sem um ræðir er í landi Hamraness og lóðarhaft er lóðafélagið Björg.
Lóðin skipstíð í tveir aðskildar lóðir, samtals um 10700m².

Landmökun - Aðalskipulag
Um er að ræða reit þar sem ekki er hafin uppbygging en gert er ráð fyrir lóðabýggð sem stývur markmið um þéttingu byggðar og fjölbreytni í lóðagerðum.
Aðgengi að útivistarsvæðum er mjög gott. Aðkoma að svæðinu er frá Ásvallabraut.

Markmið tilloftu
Í tilloftinu er leitað víð að mætti þeim markmiðum sem sett eru fram í Aðalskipulagi Hafnarfjarðar.
Lóð er áhersla á fallegt og heilnæmt umhverfi, fjölskylduvæna byggð í góðum tengslum við náttúru og snyrtilegt og gróðursekt umhverfi.
Stuðlað verður að fjölbreytni í lóðagerð sem bjólar flestum þjóðfélags- og aldursþopum.
Göngutenging verður á milli bygginga og gönguleiðir verða að nágrenni lóðum.
Sótt er um að deila núverandi þremur lóðum, samtals 9140 m² í tveir lóðir sem yrðu amnarveggar 6600mm² og hins vegar 4100m². Samtals um 10700m².

Garnakerfi
Tengingar inn á lóðirnar verða frá xxxx. Innkeyslur inn á lóðirnar verða þjáfartalsins.
Bílastæði
Bílastæði verða 136 eða 0,9 stæði á lóð. Gestastæði í gótu verða 32.

Útivistarsæði og gróður:
Gert er ráð fyrir leiksvæðum í innigóðum sem opna sig til súðurs í skjóli frá norðanattíni. Þar er einnig gert ráð fyrir hjóla- og vagnaskýli.
Lóð verður áhersla á snyrtilegt og gróðursekt umhverfi sem tengir nýja byggð við náttúru sem umvefur lóðina.

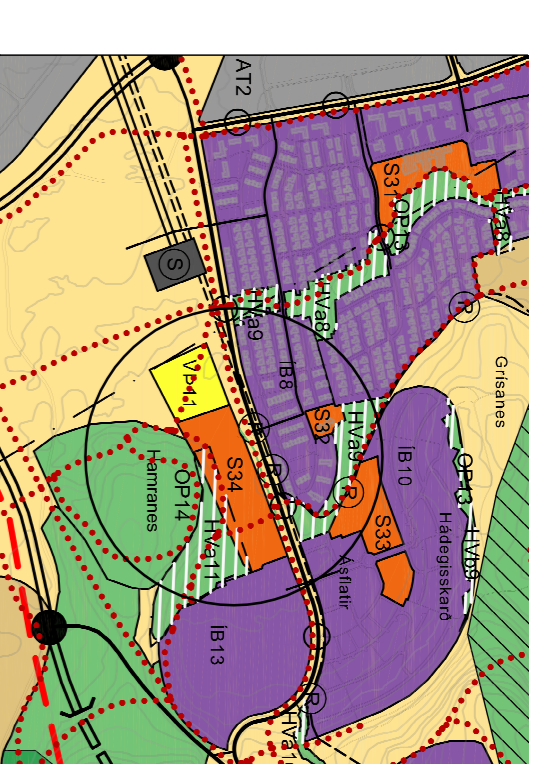
Byggingarreitir og húsgæðir
Sótt er um að breyta fyrriingudóm þremur lóðum í tveir aðskildar lóðir með þremur byggingareitum. Fyrriingubær lóðir teljast nú samtals 9140m² en með stækun verða 10700m².

Gert er ráð fyrir því að á reitnum verði fjölbýli upp á fjórar hæðir. Þrjú byggingarreitir verða á lóðunum. Heildar byggingarmagn ofanjarðar A og B rými er allt að 13000m², nýtingarhlutfall er 1,2. Hús skulu standa innan byggingarreits. Heimilt er að byggja svalir, skýggi, opnar díttröppur og þess háttar utan byggingarreits.

Takmarkanir/ásetningar skilmálar
Heimilt er að byggja loftæsting og rakavarnin kjallara undir húsunum þar sem þótt er, m.a. fyrir geymslur, vagna- og hjólagæmslur.

Fjöldi húsa og lóða
Gert er ráð fyrir þremur fjögurra hæða fjölbýlishúsum sem ræða sér hlíð við hlíð og opna sig að rúmgóðum innigæði til súðurs. Hvert hús verður með séreignareit á jarðhæð.
Innkeysla og aðkoma að lóðunum er frá norðri. Aðkoma að efri hæðum er um utanliggjandi svalaganga. Altar lóðir rúnu hafa svalir og sveinherbergi sem snúa að sameiginlegum innigæði.
Áhersla er lögð á rúmgóðar en hagkvæmar lóðir, allt frá 45m² til 100m².
Fjöldi lóða verður 148.

Sopp og endurnýsla
Gert er ráð fyrir þremur djúpgæmingum á lóðunum þar sem hver eining inniheldur gæma fyrir flokkun á fimm tegundum úrgangs.
Djúpgæmingarinnar rúnu tilheyra Hafnarfjarðarbæ sem jafnframt er rektaradili.
Gera þarf ráð fyrir svæði fyrir hirðunarbíl sem hindrar ekki áksturleið á meðan losun stendur.



AAUSKIPLAG HAFNARFJARÐAR 2013 - 2025

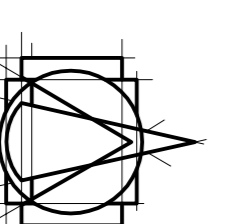
- SKYRINGAR:**
- NYT LÖGMÖRK
 - BYGGINGAREITIR, TL VEBBUNAR
 - NYKJAR BYGGINGAR
 - TORG / SEPRANOYAREITIR
 - DJÚPGÆMÁR
 - STÆÐSETNING LEBBIBANDI
 - HJÓLA- OG VAGNAKEMSLA
 - STÆÐSETNING LEBBIBANDI
 - NYKJUM ÖNGUNSTIG
 - STÆÐSETNING LEBBIBANDI
 - HÉÐIS / KJALLARI
 - HEIÐIR MÆSTIR VÍÐ HÁ GÖTU SEM HÚS STANDA VÍÐ
 - INNANGANGUR
 - STÆÐSETNING LEBBIBANDI
 - INN- OG ÚTKEPISLA

BRETTINGAR:

VERKNEIÐ
Hannanes
Hafnarfirði
Landnúmer: 171601

VERK
Deiliskiplagsuppdrattur

MÁL: 1:1000 / A1
HÁNNADI: AA
YFIRFARND: IL
VERKNEIÐER: FL, TERNINGAKONURER, OTG
DAGSI: 26.08.2019
TEKNAÐ: IL
400-34 04 0.0-01



ARKITEKTAR
T.ÖRK
BEAUFARHOITI 5 - 105 REYKJAVÍK - ÍSLAND
Sími: 540 5700
Télfróningarnúmer: 400 34 04
www.tork.is

HAMRANES Í HAFNARFIRÐI

Nýtt deiliskipulag



YFIRLITSMYND FRÁ SUÐRI



YFIRLITSMYND FRÁ NORÐRI

SKÝRINGARUPPDRATTUR

SKUGASTÚÐLA



21.03 KL. 13.30



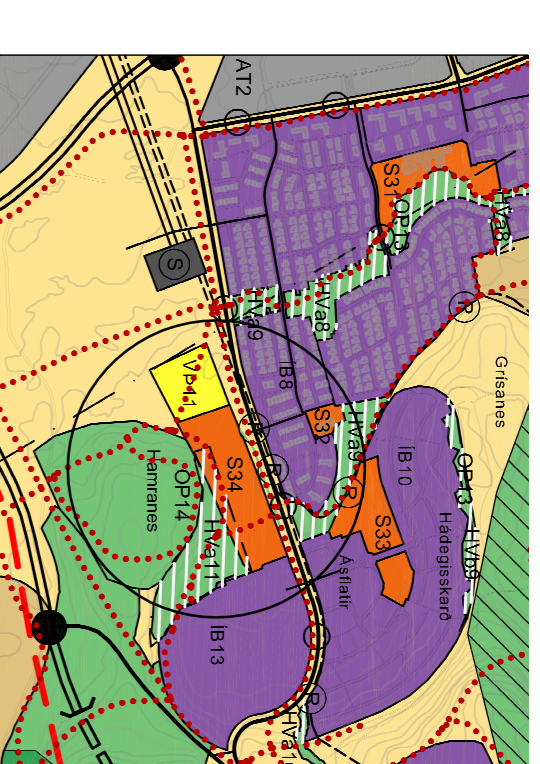
21.03 KL. 17.00



21.06 KL. 13.30



21.06 KL. 17.00



ABALSÍPULAG HAFNARFARBAR 2013 - 2025

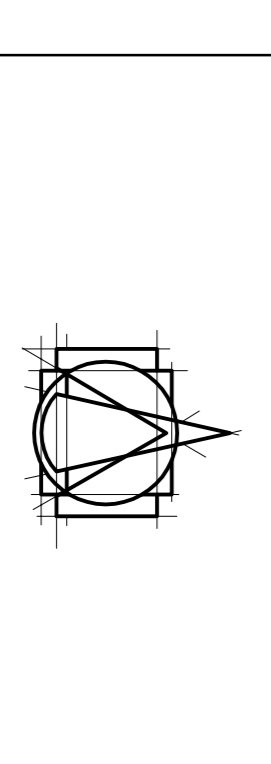
- SKÝRINGAR:**
- VINDMENNAR LODAMÖRK
 - NÝ LODAMÖRK
 - BYGGINGARRETTUR, TL VINDMENNAR
 - NÝJAR BYGGINGAR
 - TORG / SEPARATAREITIR
 - DÚPGRÁVAR
 - STUÐSETNING LEBBENANDI
 - HJÓLA- OG VAGGAGRYNSLA
 - STUÐSETNING LEBBENANDI
 - KÍÓÐ UM ÖÐRUGUSTIG
 - HÆÐIR / AÐALMÁN
 - NINGANGUR
 - INN OG ÚTKEFRA

BREYTINGAR:

VERGJAFI
Hamranes
 Hafnarfjói
 Landnúmer: 171601

VERK
 Skyngingarpdráttur

MÁL: 1:500 / A1
 HÁNNABÍ: AA
 YFIRFARBI: IL
 VERNDÖMUR: FL, TERNINGADÖMUR, ÖTÖ
400-34 04 0.0-03



T.ORK
 ARKITEKTAR
 BRÁUTARHÖLTI 6 - 105 REYKJAVÍK - ÍSLAND
 Sími: 540 5700
 Sími: 540 5700
 www.tork.is